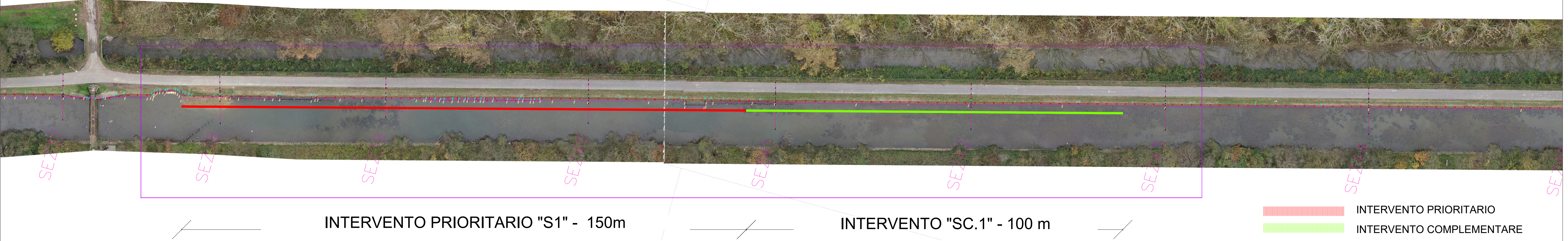
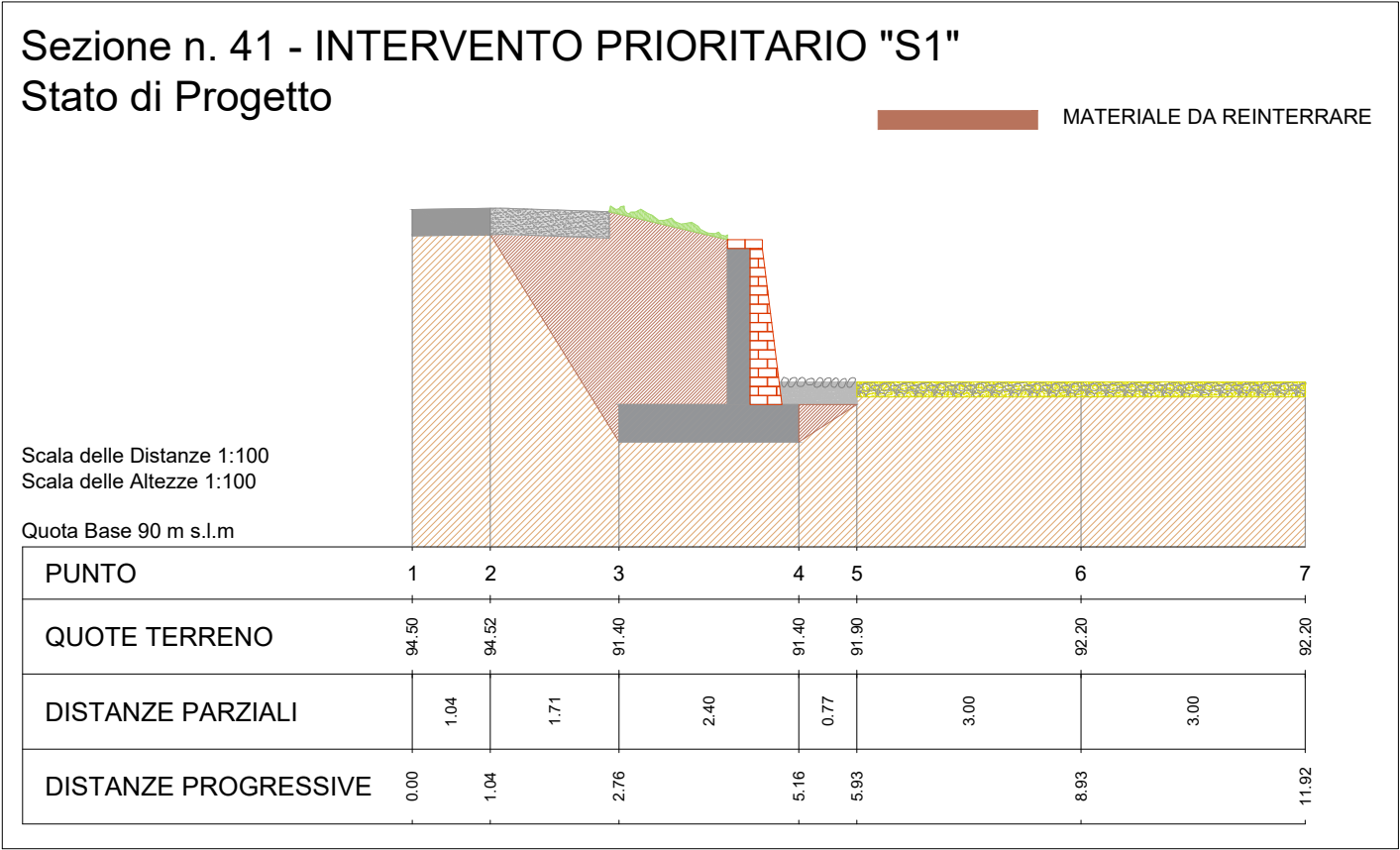
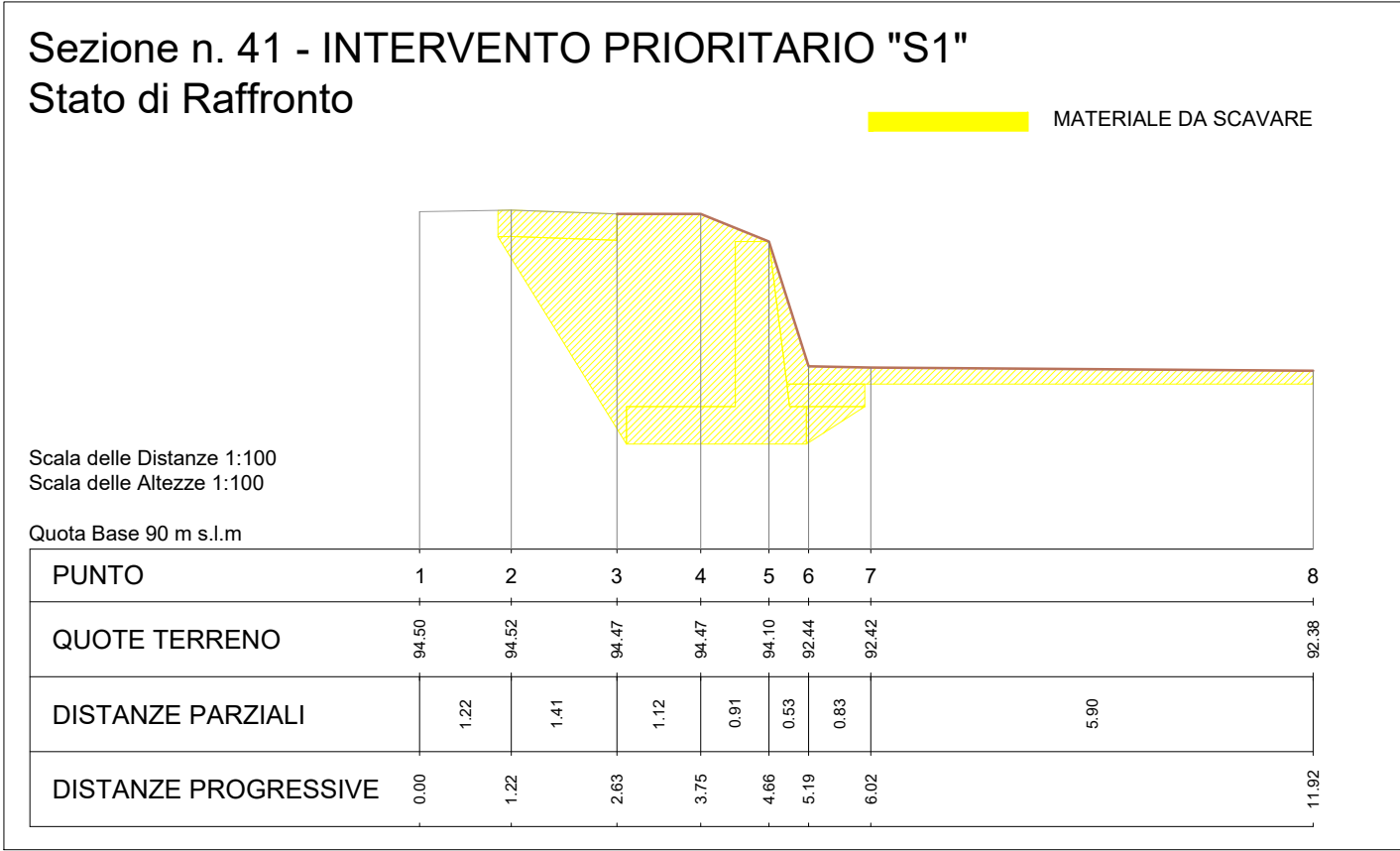
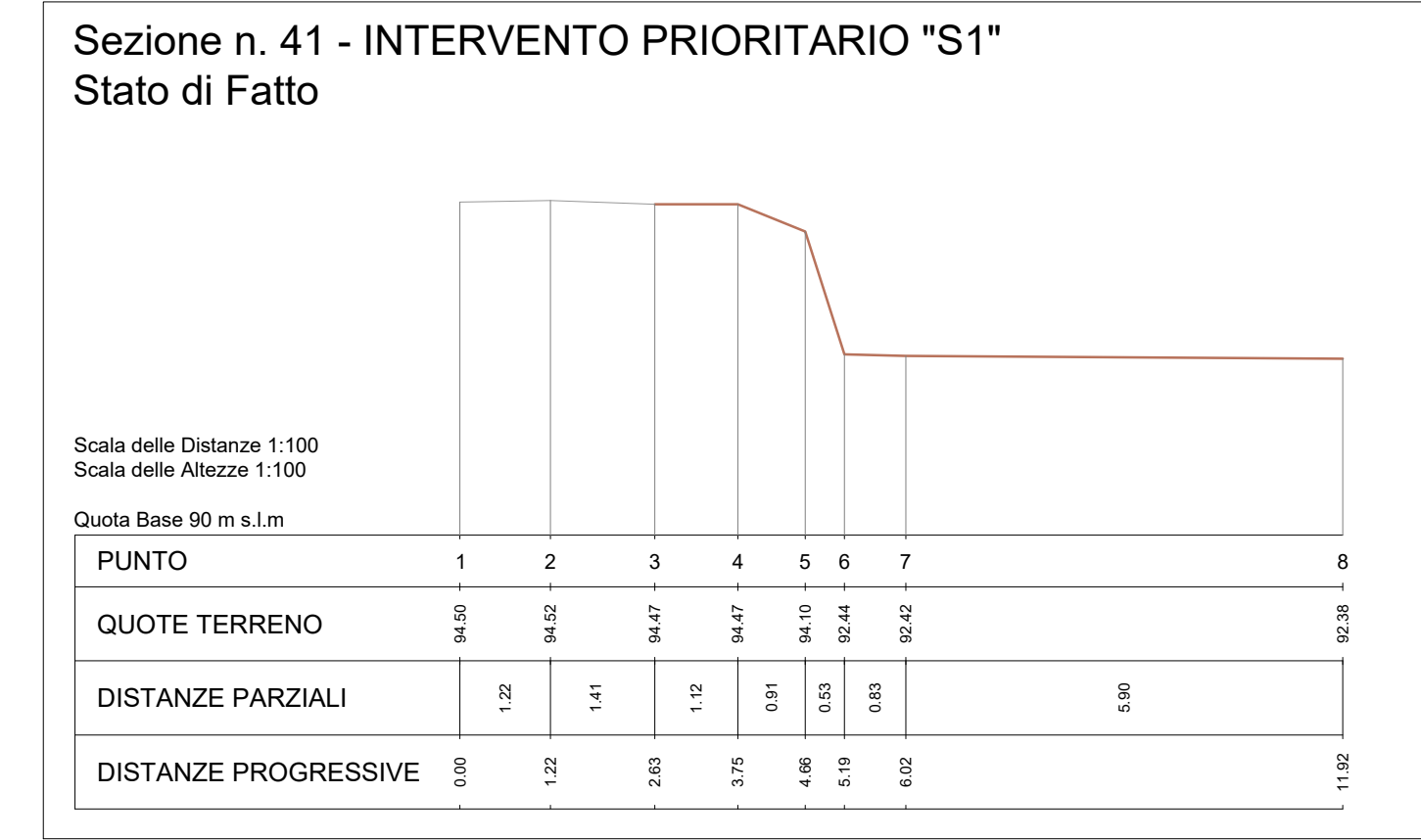
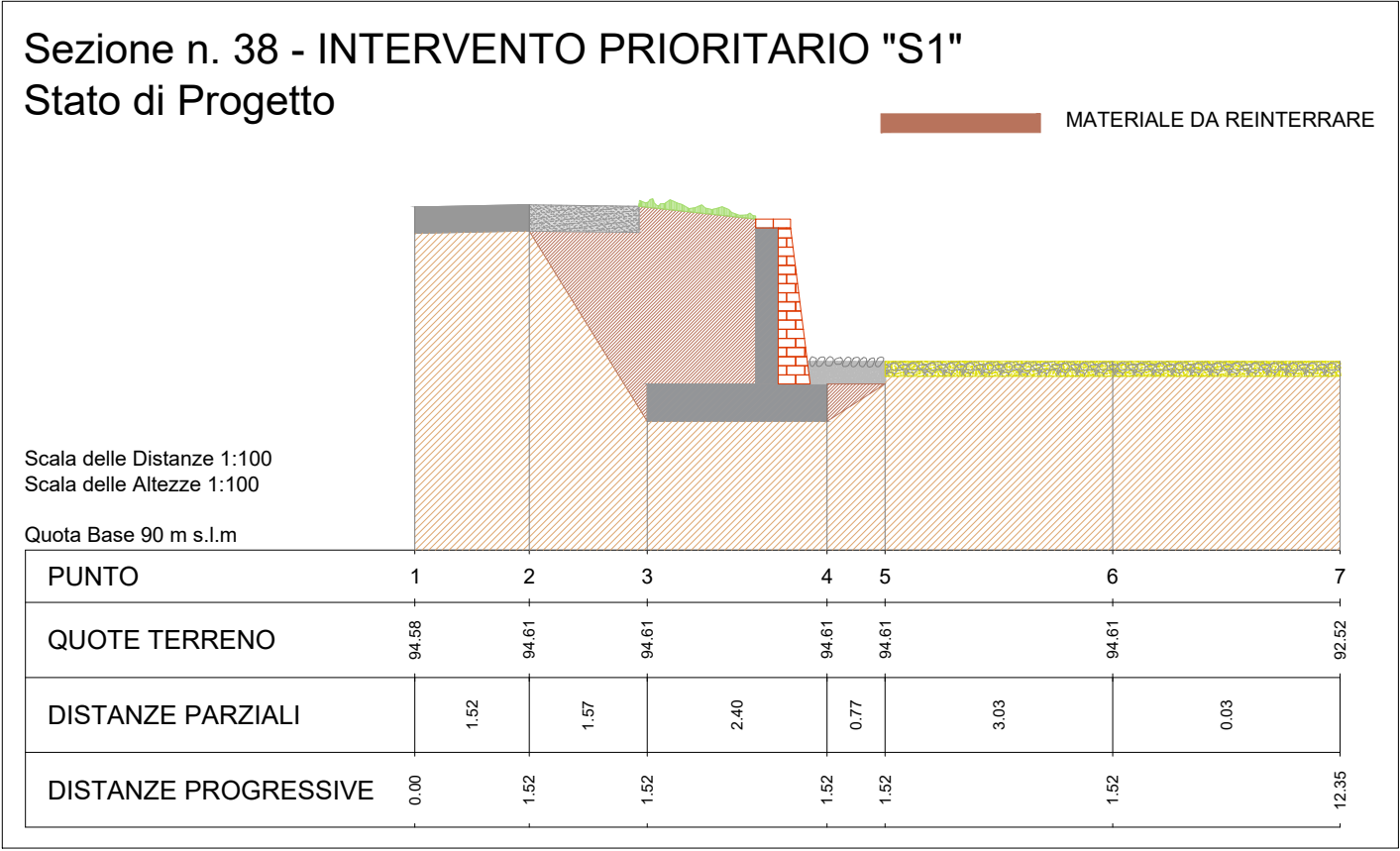
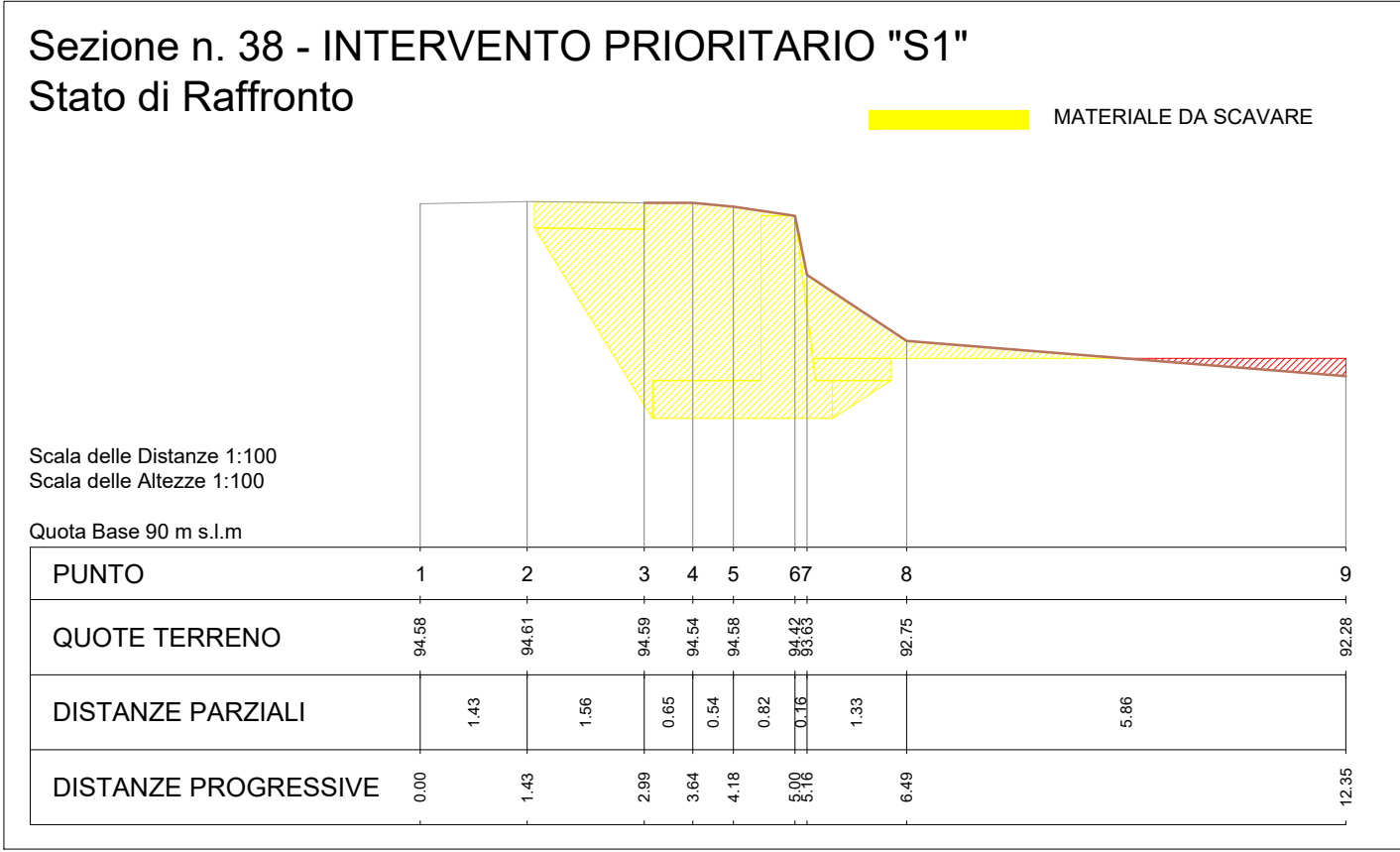
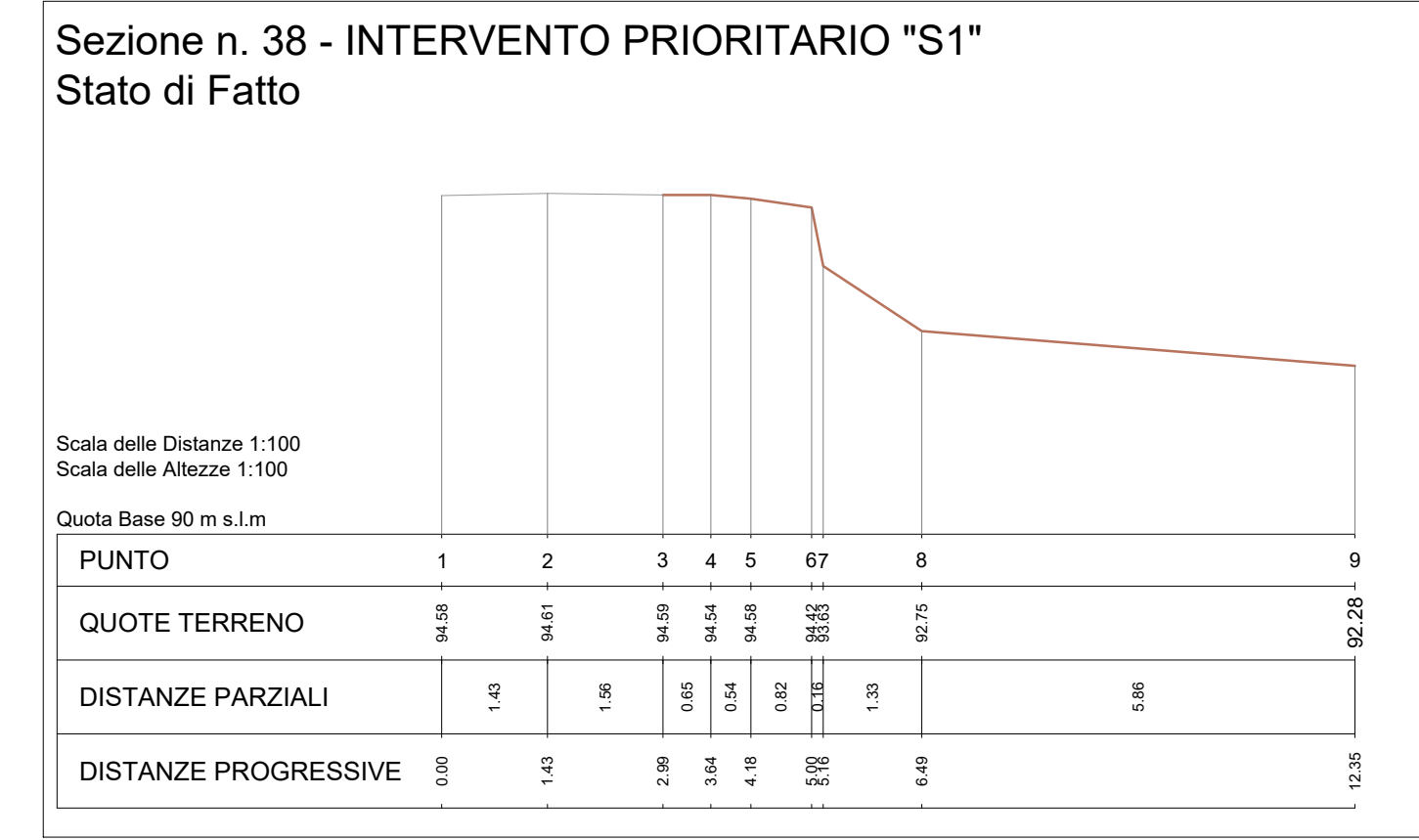


ESTRATTO AEROFOTOGRAMMETRICO - NAVIGLIO DI PAVIA

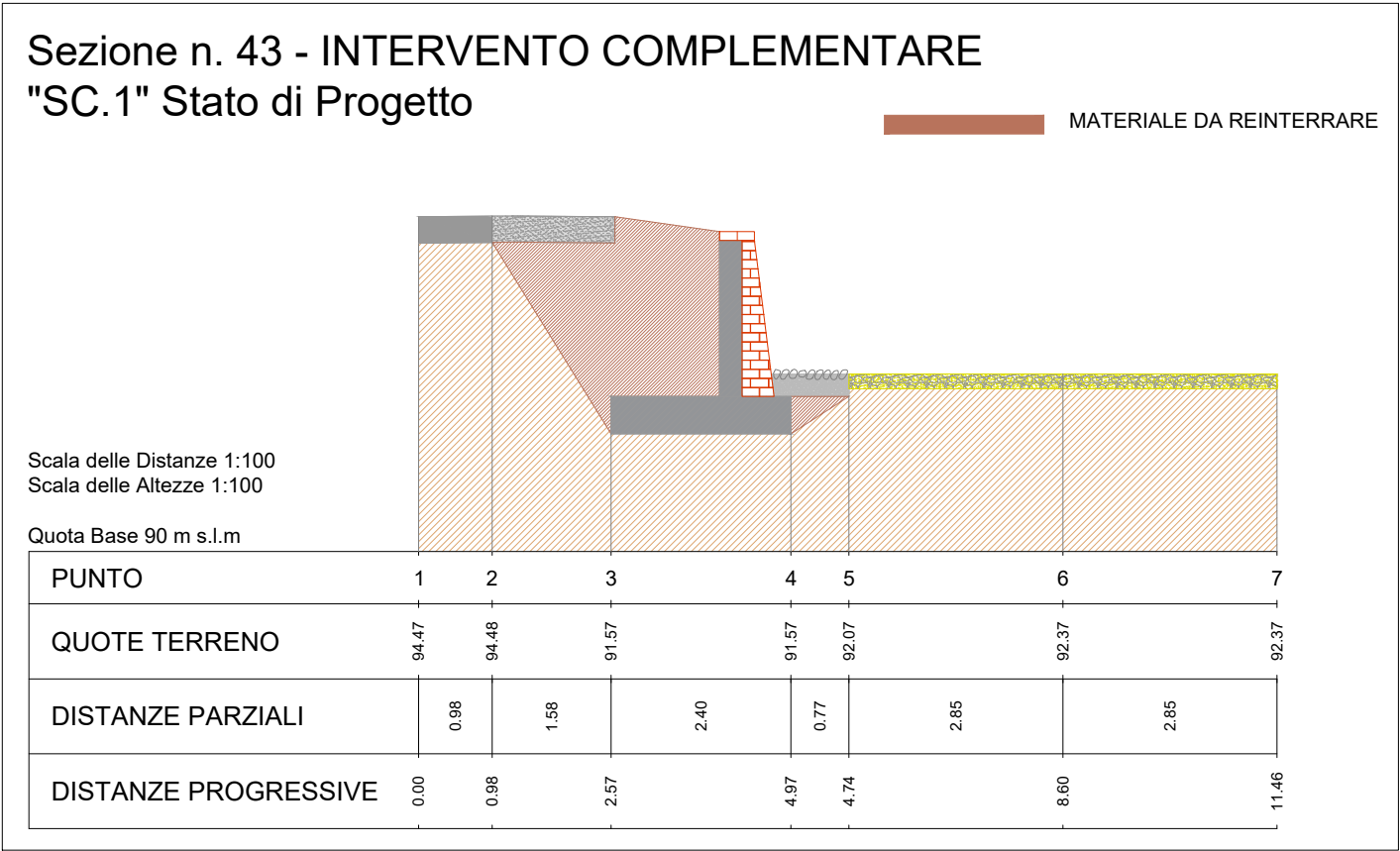
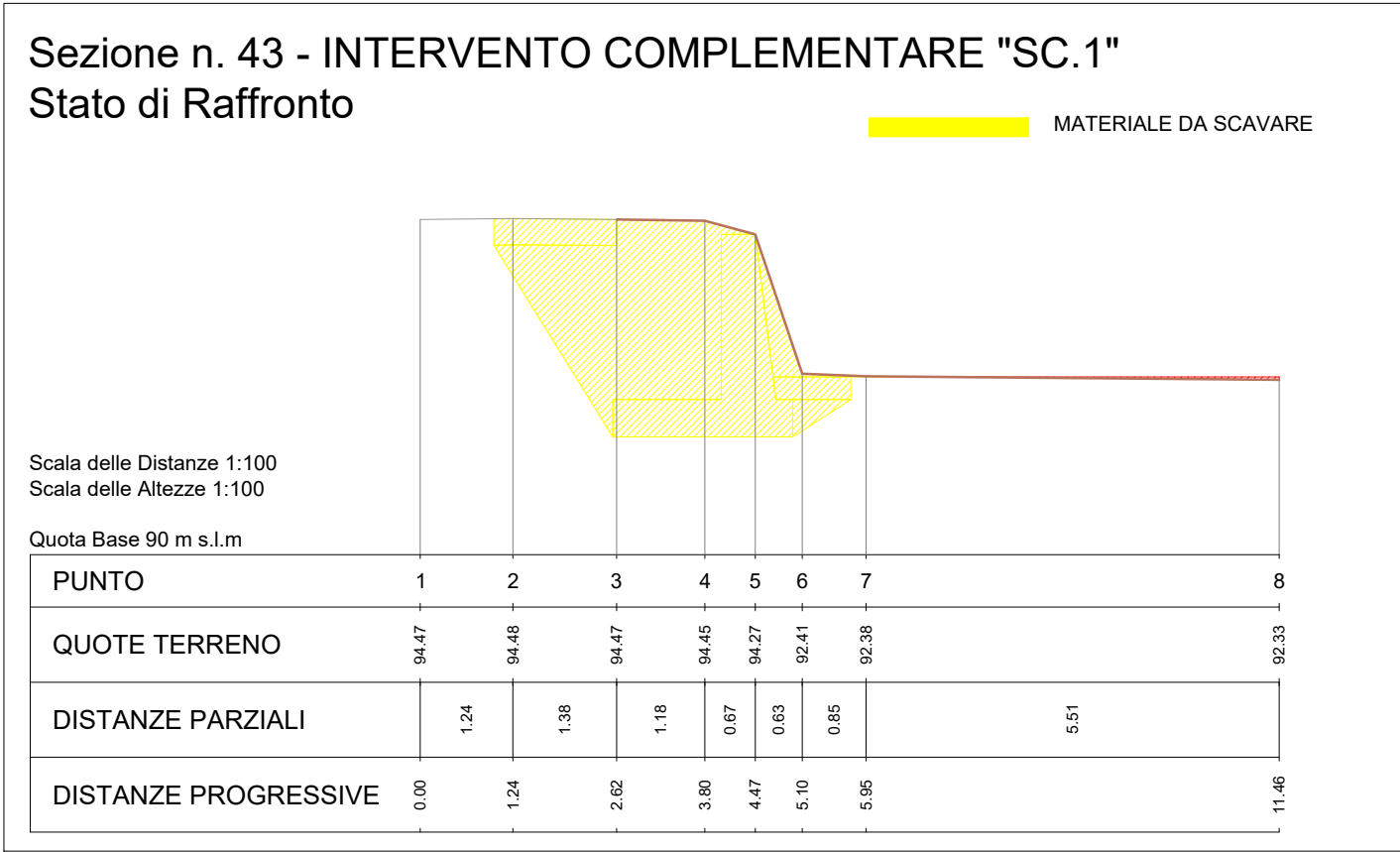
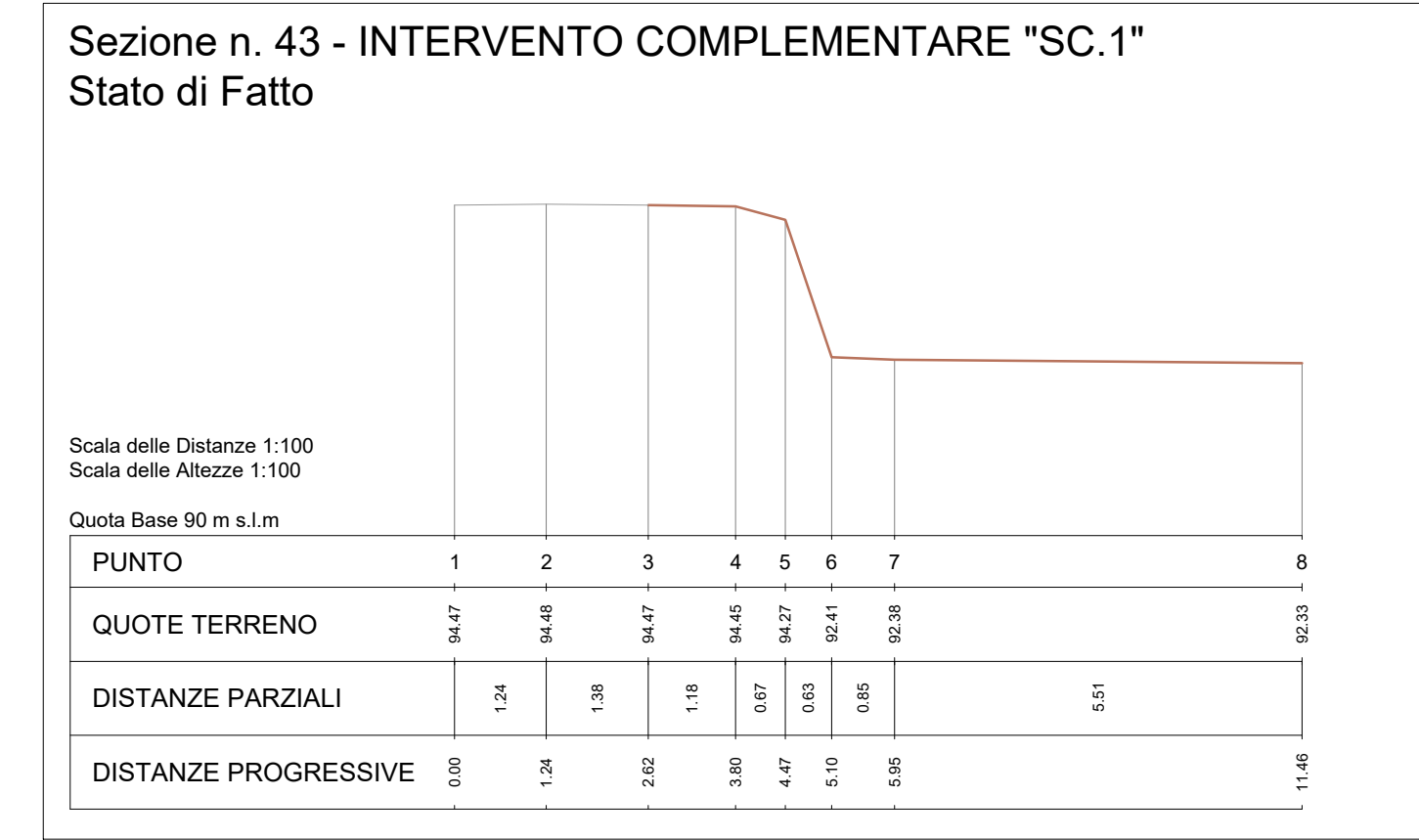
scala 1:1.000



INTERVENTO PRIORITARIO "S1" DALLA SEZ. N. 38 ALLA SEZ. 41



INTERVENTO COMPLEMENTARE "SC.1" DALLA SEZ. N. 41 ALLA SEZ. 43



CONSOLIDAMENTO E MESSA IN SICUREZZA DI
TRATTI DI SPONDE ED ALZAI E DEI NAVIGLI
MARTESANA, PAVIA E BEREGUARDO -
INTERVENTO PRIORITARIO "S1" - RIPRISTINO E
CONSOLIDAMENTO DELLA SPONDA SINISTRA
DEL NAVIGLIO IN COMUNE DI GIUSSAGO E
MESSA IN SICUREZZA DELLA STRADA ALZAIA
CUP: C48B24000300002

PROGETTO DI FATTIBILITA' TECNICO ECONOMICA

ESTRATTO AEROFOTOGRAMMETRICO E SEZIONI DI RAFFRONTO		TAVOLA <div>T.03</div> <div>SCALA1:20; 1:50</div>	
DIRETTORE DELL'AREA RETE DOTT. ING. MARCELLO MORETTI		GRUPPO DI LAVORO GEOM. ANDREA GABRIELE GEOM. NIZAR ATIKI GEOM. STEFANO CARRETTIN	
PROGETTISTA DOTT. ING. MARCELLO PABA			
<div>EST TICINO VILLORESI</div> <div>Consorzio di Bonifica</div> <div>AREA RETE - SETTORE PROGETTI RETE CONSORTILE E IMMOBILI</div> <div>Via L. Ariosto, 30 - 20145 Milano</div> <div>www.etvilloresi.it - tel 02/48561301 - fax 02/48013031 - e-mail: info@etvilloresi.it</div>		DATA NOVEMBRE 2025	
		NOME FILE PROGETTIANNO_20240204-19 - Consolidamento sponde Naviglio di Pavia08-Progetto Fattibilità Tecnica	
		CODICE PROGETTO 2024-19	
		REDATTO gNA	CONTROLLATO iMP
REV.	DATA	DESCRIZIONE MODIFICA	
A TERMINI DI LEGGE CI SI RISERVA LA PROPRIETA' DEL PRESENTE ELABORATO, CHE PERTANTO NON PUO' ESSERE RIPRODOTTO E/O CEDUTO A TERZI SENZA AUTORIZZAZIONE DEL CONSORZIO DI BONIFICA EST TICINO - VILLORESI			